

*Pânusio Puiuor*



INSTITUTO BRASILEIRO DE GEOGRAFIA E ESTATÍSTICA  
CONSELHO NACIONAL DE ESTATÍSTICA

SINOPSE ESTATÍSTICA  
*do*  
MUNICÍPIO DE ARAXÁ  
ESTADO DE MINAS GERAIS

*Subsídios para o Estudo da Evolução Política.*

*Alguns Resultados Estatísticos — 1945.*

*Principais Resultados Censitários — 1-IX-1940.*

1  
S  
2021.106

RIO DE JANEIRO

DO INSTITUTO BRASILEIRO DE GEOGRAFIA E ESTATÍSTICA

1948

“Faça o Brasil a Estatística que deve ter, e  
a Estatística fará o Brasil como deve ser”.

M. A. TEIXEIRA DE FREITAS

Freitas de Teixeira .A.M  
Sinopse Estatística do Munic



0000000112

Fundação Cultural Calmon Barreto de Araxá  
Centro de Preservação do Patrimônio Histórico  
Documento catalogado sob n.º. 86/ACPPHA  
Data: 24 / 03 / 1987

0166  
Estatísticas



INSTITUTO BRASILEIRO DE GEOGRAFIA E ESTATÍSTICA  
CONSELHO NACIONAL DE ESTATÍSTICA

**SINOPSE ESTATÍSTICA**  
*do*  
**MUNICÍPIO DE ARAXÁ**  
**ESTADO DE MINAS GERAIS**

*Subsídios para o Estudo da Evolução Política.*

*Alguns Resultados Estatísticos — 1945.*

*Principais Resultados Censitários — 1-IX-1940.*

---

RIO DE JANEIRO

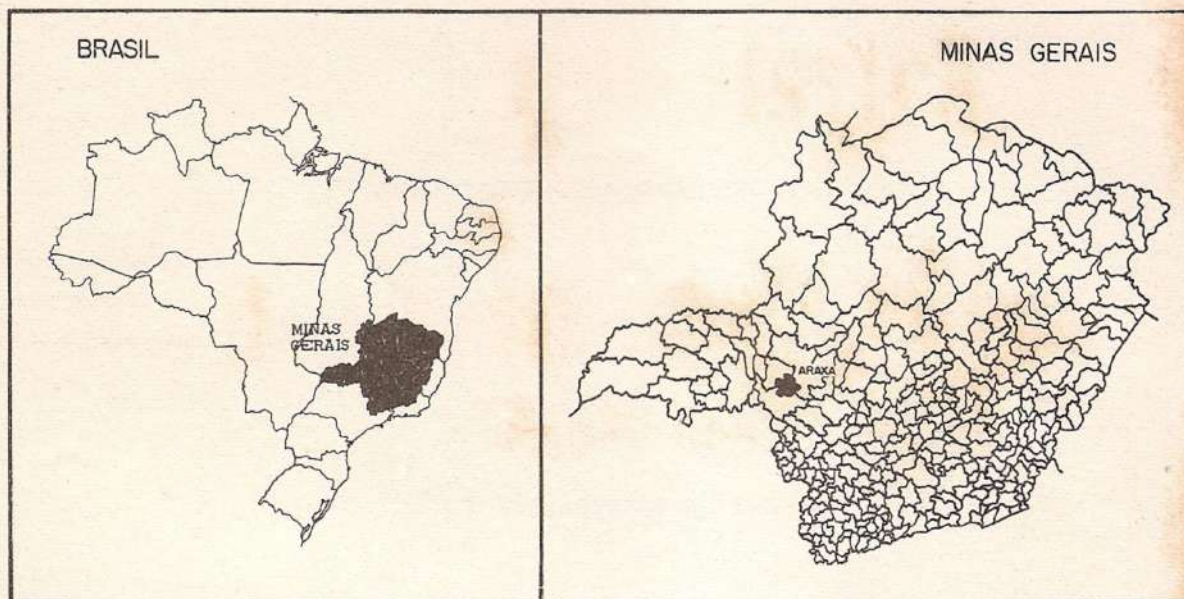
SERVIÇO GRÁFICO DO INSTITUTO BRASILEIRO DE GEOGRAFIA E ESTATÍSTICA

1 9 4 8

# MUNICÍPIO DE ARAXÁ

ESTADO DE MINAS GERAIS

## ÁREA, POPULAÇÃO E POSIÇÃO



### ÁREA

(calculada para 31-XII-1945)

do Município.....	1 373 km <sup>2</sup>
do Estado.....	581 975 km <sup>2</sup>
% sobre o total do Estado:	0,24

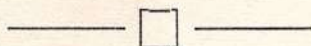
### POPULAÇÃO

(estimada para 31-XII-1945)

do Município.....	18 075 hab.
do Estado.....	7 544 247 hab.
% sobre o total do Estado:	0,24

### POSIÇÃO DA SEDE DO MUNICÍPIO

Latitude: S. 19°35'45"      Longitude: W. Gr. 46°56'30"  
Distância em linha reta da Capital do Estado: 318 km  
Rumo em direção à Capital do Estado: ONO



# SUMÁRIO

APRESENTAÇÃO.....	VII
-------------------	-----

## I PARTE

### SUBSÍDIOS PARA O ESTUDO DA EVOLUÇÃO POLÍTICA

Formação Administrativa.....	3
Formação Judiciária.....	4
Distritos Componentes.....	4

## II PARTE

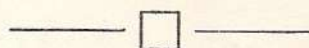
### ALGUNS RESULTADOS ESTATÍSTICOS — 1945

Produção.....	7
Transportes.....	7
Agências do Departamento dos Correios e Telégrafos.....	8
Melhoramentos Urbanos das Sedes Municipais.....	8
Assistência Médico-Sanitária.....	8
Ensino Primário Fundamental Comum.....	8
Bibliotecas, Periódicos e Diversões.....	8
Representações de Estabelecimentos de Crédito.....	9
Finanças Municipais.....	9

## III PARTE

### PRINCIPAIS RESULTADOS CENSITÁRIOS — 1-IX-1940

Censo Demográfico.....	13
Censo Agrícola.....	15



## APRESENTAÇÃO

*É com justa satisfação que o Instituto Brasileiro de Geografia e Estatística apresenta ao público as Sinopses Estatísticas dos Municípios Brasileiros.*

*A iniciativa reveste-se, sem dúvida, de especial significação. É que se inicia, por esse modo, o lançamento periódico de uma série de publicações que, destinadas às comunas brasileiras, atendem a compromissos estabelecidos nos Convênios Nacionais de Estatística Municipal.*

*O plano de que se trata abrangerá, em princípio, um conjunto de 1 669 Sinopses,<sup>1</sup> organizadas de maneira sistemática, a fim de facilitar a comparabilidade dos respectivos números. É trabalho de vulto, que deve ser visto como síntese do esforço empreendido com objetivos comuns por todos os órgãos componentes do Sistema Estatístico Nacional. Oferecendo a cada Município a sua Sinopse Estatística, o I. B. G. E. visa a contribuir para o esclarecimento das realidades locais e a colocar essas realidades sob os olhos de quantos se interessam pelos problemas peculiares da vida nacional.*

*Empreendimento de largas proporções, resente-se, nesta primeira experiência, de lacunas inevitáveis e facilmente compreensíveis, dadas as condições especiais sob as quais se processa o trabalho do desdobramento e da apresentação de dados por Município. Por isso mesmo, a Secretaria-Geral do I. B. G. E. receberia com vivo regozijo quaisquer sugestões sobre a presente Sinopse, bem como críticas e informações suplementares, à vista das quais será possível o enriquecimento do elenco numérico ora apresentado.*

*De acôrdo com o plano estabelecido, cada Sinopse Municipal é dividida em três partes.*

*A primeira, de extensão variável, reúne dados e aspectos históricos e geográficos do Município. Constitui uma tentativa no sentido de agrupar, com adequada sistematização, elementos até hoje esparsos em diferentes documentos, publicações, monografias, artigos de jornal, etc. No caso especial de Minas Gerais, o vulto do material a ser criticado permitiu apenas fóssem divulgados, nesta primeira edição, alguns "Subsídios para o Estudo da Evolução Política" das comunas mineiras. Em relação a alguns Municípios, ocorrem, na compilação executada, divergências de opinião entre autores consultados. Sempre que isso se verificou, foi adotado o critério do registro das várias versões, deixando-se para exame posterior o necessário esclarecimento da matéria. Para o preenchimento completo dessa parte, nas próximas edições das*

<sup>1</sup> Conforme a Divisão Territorial vigente em 1945.

## VIII

*Sinopses Estatísticas dos Municípios, será acolhida com o maior interesse, por parte do I. B. G. E., toda e qualquer cooperação, especialmente a dos historiadores e geógrafos, a fim de que possamos apresentar de futuro, sem receio de controvérsia, o esboço histórico e o panorama geográfico de cada uma dessas unidades municipais.*

*A segunda parte apresenta resultados estatísticos referentes a vários assuntos, todos correspondentes a 1945, em comparação percentual com os do total da respectiva Unidade da Federação.*

*A terceira e última parte, finalmente, reproduz, para os Municípios existentes em 1940, resultados inéditos dos censos demográfico e agrícola, realizados em 1.º de setembro daquele ano, com várias discriminações que bem caracterizam cada assunto.*

*Das Sinopses dos Municípios das Capitais consta uma outra parte, especial, em que figuram dados periodicamente divulgados no "Boletim Estatístico", editado pelo I. B. G. E., sob o título "Estatísticas dos Municípios das Capitais".*

*Os elementos nelas apresentados abrangem o triênio 1944/1946.*

*Entregando ao público as Sinopses Estatísticas Municipais, o I. B. G. E. acredita estar iniciando uma fase de atividades destinada a prestar ao país, em geral, e aos Municípios em particular, um serviço de apreciável alcance cultural, dentro da esfera de suas atribuições.*

### CONVENÇÕES

%	Os números percentuais que figuram neste volume referem-se à relação entre os resultados do Município e os do Estado.
...	O dado é desconhecido, não implicando, porém, a afirmativa de que o fenômeno existe.
—	O fenômeno não existe.
0 — 0,0 — 0,00	O fenômeno existe, sendo sua expressão, porém, tão pequena, que não atinge a unidade adotada no quadro.

I Parte

Subsídios para o Estudo da Evolução Política

# SUBSÍDIOS PARA O ESTUDO DA EVOLUÇÃO POLÍTICA

## FORMAÇÃO ADMINISTRATIVA

Antiga freguesia de São Domingos do Araxá, criada no dia 20 de outubro de 1791.

Por força do Alvará de 4 de abril de 1816, foi a freguesia transferida da antiga Província de Goiás, a qual pertencia desde sua criação, para a de Minas Gerais.

A Vila foi criada com a denominação de São Domingos do Araxá, por Decreto-lei de 13 de outubro de 1831, tendo sido o seu território desmembrado do Município de Paracatu. Sua instalação ocorreu em 7 de janeiro de 1833.

Pela Lei provincial de nº 1 259, de 19 de dezembro de 1865, foi elevada à categoria de cidade.

Segundo a divisão administrativa de 1911, o Município se compõe dos seguintes distritos: Araxá, criado por Lei provincial nº 2 153, de 15 de novembro de 1875 e por Lei estadual nº 2, de 14 de setembro de 1891, Dolores de Santa Juliana, Nossa Senhora da Conceição, São Pedro de Alcântara e Santo Antonio do Pratinha.

De acordo com os quadros de apuração do Recenseamento Geral de 1-IX-1920, o Município aparece com os seguintes distritos: Araxá, Dolores de Santa Juliana, Conceição do Araxá, São Pedro de Alcântara e Pratinha.

Em virtude da Lei estadual nº 843, de 7 de setembro do ano de 1923, perdeu o Município os distritos de São Pedro de Alcântara e Santo Antonio do Pratinha (este sem uma parte que ficou em situação de ser anexada ao distrito da sede), território esse que passou a constituir o novo Município de Ibiá; e o da sede (Araxá) perdeu os territórios que constituíram os novos distritos de Argemita e Tapira; ficou-lhe contíguo e em situação de ser-lhe anexado o território do distrito de Santo Antonio do Pratinha, que não passou para o novo Município de Ibiá.

De acordo com a citada Lei nº 843, o Município ficou composto de 5 distritos que são os seguintes: Araxá, Argemita, Dolores de Santa Juliana, Nossa Senhora da Conceição e Tapira, assim permanecendo na divisão administrativa referente ao ano de 1933.

Nas divisões territoriais datadas de 31-XII-1936 e 31-XII-1937, bem como no quadro anexo ao Decreto-lei estadual nº 88, de 30 de março de 1938, apresenta-se o Município com a seguinte composição distrital: Araxá, Argemita, Nossa Senhora da Conceição, Dolores de Santa Juliana (em 1936, simplesmente denominado Santa Juliana) e Tapira.

Pelo Decreto-lei estadual nº 148, de 17 de dezembro de 1938, perde o distrito de Argemita para o Município de Ibiá; Tapira, para o Município de Sacramento; Santa Juliana e Perdizes para os novos Municípios de Santa Juliana e Perdizes, respectivamente. Dessa maneira, no quadro territorial fixado pelo referido Decreto-lei nº 148, para vigorar no quinquênio 1939-1943, um único distrito (o da sede) integra o Município.

Por força do Decreto-lei estadual nº 1 058, de 31 de dezembro de 1943, que fixou o quadro da divisão territorial administrativo-judiciária, a vigorar no quinquênio 1944-1948, adquire o Município, para o seu único distrito (sede), parte dos distritos de Sacramento e Tapira, do Município de Sacramento.

## FORMAÇÃO JUDICIÁRIA

De acôrdo com as divisões territoriais datadas de 31-XII-1936 e 31-XII-1937, bem como o quadro anexo ao Decreto-lei estadual nº 88, de 30 de março de 1938, o Município de Araxá é termo judiciário da comarca do mesmo nome.

Ainda de conformidade com os quadros fixados pelos Decretos-leis estaduais de ns. 148, de 17 de dezembro de 1938, e 1 058, de 31 de dezembro de 1943, para vigorarem, respectivamente, nos quinquênios 1939-1943 e 1944-1948, o Município de Araxá é termo judiciário da comarca de igual nome, termo esse composto dos Municípios de Araxá, Perdizes e Santa Juliana.

## DISTRITO COMPONENTE

1 - Araxá

## BIBLIOGRAFIA

1)- Divisão Administrativa em 1911, da República dos Estados Unidos do Brasil - Diretoria do Serviço de Estatística - (Ministério da Agricultura, Indústria e Comércio) - Rio - 1913.

2)- A Nova Divisão Administrativa - Minas Gerais - (Estudo Estatístico da Lei estadual nº 843, de 7 de setembro de 1923) - Serviço de Estatística Geral - Imprensa Oficial - Minas Gerais - 1924.

3)- Diretoria Geral de Estatística - (Ministério da Agricultura, Indústria e Comércio) - Recenseamento Geral realizado em 1-IX-1920 - Volume IV - (1ª parte) - Rio de Janeiro, D.F. - 1926.

4)- Boletim do Ministério do Trabalho, Indústria e Comércio, nº 11 - julho - 1935.

5)- Sinopse Estatística do Estado, nº 2 (Minas Gerais) - (Separata do Anuário Estatístico do Brasil, 1937) - 1938.

6)- Sinopse Estatística do Estado, nº 3 (Minas Gerais) - (Separata do Anuário Estatístico do Brasil, 1938) - 1940.

7)- Divisão Territorial dos Estados Unidos do Brasil (1939-1943) - Serviço Gráfico do I.B.G.E., 1942.

8)- Divisão Territorial do Brasil (1944-1948) - Serviço Gráfico do I.B.G.E. - Rio de Janeiro, D.F.-1945.

9)- Documentação Municipal do I.B.G.E.



II Parte

Alguns Resultados Estatísticos

1945

## ALGUNS RESULTADOS ESTATÍSTICOS — 1945

ESPECIFICAÇÃO	DADOS NUMÉRICOS		
	Município	Estado	%
<b>PRODUÇÃO (1)</b>			
<b>PRODUÇÃO AGRÍCOLA</b>			
<b>Culturas temporárias</b>			
Área cultivada (ha).....	2 130	2 026 404	0,11
Valor da produção (Cr\$).....	(2) 3 485 850	2 426 712 178	0,14
<b>Culturas permanentes</b>			
Área cultivada (ha).....	284	578 774	0,05
Valor da produção (Cr\$).....	(3) 777 000	984 335 297	0,08
<b>PRODUÇÃO DE CARNE</b>			
<b>Número de cabeças abatidas</b>			
Bovinos.....	1 936	452 616	0,43
Suínos.....	3 936	789 994	0,50
Ovinos.....	58	17 315	0,33
Caprinos.....	4	34 320	0,01
<b>Quantidade de carne produzida (kg)</b>			
Bovinos.....	333 550	74 331 139	0,45
Suínos.....	150 218	25 791 514	0,58
Ovinos.....	696	207 780	0,33
Caprinos.....	40	343 200	0,01
<b>Valor de carne produzida (Cr\$)</b>			
Bovinos.....	1 792 753	367 079 373	0,49
Suínos.....	875 720	162 440 646	0,54
Ovinos.....	1 531	713 191	0,21
Caprinos.....	88	1 218 247	0,01
<b>TRANSPORTES</b>			
<b>TRANSPORTE RODOVIÁRIO</b>			
Veículos a motor.....	187	19 716	0,95
Veículos a força animada.....	159	91 208	0,17
<b>TRANSPORTE FERROVIÁRIO (4)</b>			
Estações.....	6	680	0,88
Paradas.....	-	113	-
Postos telegráficos.....	-	35	-
Estribos.....	-	83	-

(1) Consideradas somente as produções apuradas pelo Serviço de Estatística da Produção, do Ministério da Agricultura.- (2) Principalmente: Feijão (Cr\$ 945 000); Mandioca (Cr\$ 742 500); Milho (Cr\$ 600 000).- (3) Principalmente: Banana (Cr\$ 348 000); Café beneficiado (Cr\$ 270 000).- (4) Servido pela Rede Mineira de Viação.

## ALGUNS RESULTADOS ESTATÍSTICOS — 1945

ESPECIFICAÇÃO	DADOS NUMÉRICOS		
	Município	Estado	%
AGÊNCIAS DO DEPARTAMENTO DOS CORREIOS E TELÉGRAFOS			
Agências postais.....	-	675	-
Agências postais-telegráficas.....	2	179	1,12
Outras agências.....	-	105	-
MELHORAMENTOS URBANOS DAS SEDES MUNICIPAIS			
Logradouros públicos.....	110	12 866	0,85
Dos quais, iluminados a eletricidade.....	66	9 856	0,67
Iluminação domiciliária a eletricidade (ligações domiciliares).....	1 423	183 929	0,77
Abastecimento d'água (prédios abastecidos).....	1 036	132 687	0,78
Esgotos sanitários (prédios esgotados).....	576	78 068	0,74
ASSISTÊNCIA MÉDICO-SANITÁRIA (1)			
Hospitais, casas de saúde, etc.			
Estabelecimentos.....	1	276	0,36
Leitos.....	56	20 106	0,28
Centros, postos de saúde, etc. (estabelecimentos).....	-	145	-
ENSINO PRIMÁRIO FUNDAMENTAL COMUM			
Unidades escolares.....	8	5 530	0,14
Corpo docente.....	41	13 171	0,31
Matrícula geral.....	1 734	502 889	0,34
Matrícula efetiva.....	1 442	430 705	0,33
Frequência.....	1 388	349 428	0,40
Aprovações em geral.....	744	231 534	0,32
Conclusões de curso.....	130	41 013	0,32
BIBLIOTECAS, PERIÓDICOS E DIVERSÕES			
Bibliotecas públicas e semipúblicas.....	4	452	0,88
Jornais e outros periódicos.....	1	221	0,45
Cinemas, teatros e cine-teatros.....	5	333	1,50

(1) O quadro registra dados provisórios relativos a estabelecimentos civis e militares.

## ALGUNS RESULTADOS ESTATÍSTICOS — 1945

ESPECIFICAÇÃO	DADOS NUMÉRICOS		
	Município	Estado	%

## REPRESENTAÇÕES DE ESTABELECIMENTOS DE CRÉDITO (1)

Banco do Brasil.....	1	39	2,56
Caixa Econômica Federal.....	-	12	-
Caixa Econômica Estadual.....	1	281	0,36

## FINANÇAS MUNICIPAIS (Cr\$)

## RECEITA ORÇADA PARA 1945

ORDINÁRIA, TOTAL.....	927 200	156 020 166	0,59
Tributária, total.....	495 200	123 755 091	0,40
Total.....	408 500	91 604 125	0,45
Impostos {			
Predial.....	92 000	18 474 437	0,50
Indústrias e profissões.....	210 000	40 849 687	0,51
Outros.....	106 500	32 280 001	0,33
Taxas.....	86 700	32 150 966	0,27
Patrimonial.....	-	4 508 480	-
Industrial.....	362 000	20 773 687	1,74
Receitas diversas.....	70 000	6 982 908	1,00
EXTRAORDINÁRIA.....	72 800	28 857 180	0,25
<b>TOTAL DA RECEITA.....</b>	<b>1 000 000</b>	<b>184 877 346</b>	<b>0,54</b>

## DESPESA FIXADA PARA 1945

Administração geral.....	137 100	23 742 348	0,58
Exação e fiscalização financeira.....	28 800	8 168 032	0,35
Segurança pública e assistência social.....	17 000	2 618 414	0,65
Educação pública.....	69 220	13 006 865	0,53
Saúde pública.....	7 200	1 892 636	0,38
Fomento.....	-	236 218	-
Serviços industriais.....	188 205	15 696 526	1,20
Dívida pública.....	262 000	30 071 393	0,87
Serviços de utilidade pública.....	232 800	69 590 679	0,33
Encargos diversos.....	57 675	19 854 236	0,29
<b>TOTAL DA DESPESA.....</b>	<b>1 000 000</b>	<b>184 877 346</b>	<b>0,54</b>

FONTES — Sistema Regional e Órgãos Federais de Estatística.

(1) Os dados referem-se apenas às representações do Banco do Brasil e das Caixas Econômicas Federais e Estaduais. As demais instituições bancárias não foram motivo de inquérito para esta Sinopse.

III Parte

Principais Resultados Censitários

1-IX-1940

Fundação Cultural Calmon Barreto de Araxá  
Centro de Preservação do Patrimônio Histórico  
Documento catalogado sob n.º 86/ACPPHA  
Data: 24 / 03 / 1987

## PRINCIPAIS RESULTADOS CENSITÁRIOS — 1-IX-1940

A população da sede municipal representava 68,40 % da população total do Município. A densidade demográfica do Município foi calculada em 16,72 habitantes por km.<sup>2</sup>

## I — CENSO DEMOGRÁFICO

## 1. População por distritos

DIVISÃO DISTRITAL	POPULAÇÃO DE FATO		
	TOTAL	Segundo a localização	
		Urbana e suburbana	Rural
1. Araxá .....	14 679	10 040	4 639

## 2. Principais características da população

CARACTERES E PRINCIPAIS MODALIDADES	POPULAÇÃO DE FATO		
	Município	Estado	%
<b>TOTAL</b> .....	14 679	6 736 416	0,22
<b>Localização</b>			
Urbana e suburbana .....	10 040	1 693 040	0,59
Rural .....	4 639	5 043 376	0,09
<b>Sexo</b>			
Homens .....	6 978	3 363 958	0,21
Mulheres .....	7 701	3 372 458	0,23
<b>Idade</b>			
De 0 a 6 anos .....	2 922	1 494 049	0,20
De 7 a 14 anos .....	3 193	1 488 172	0,21
De 15 a 19 anos .....	1 642	738 796	0,22
De 20 a 59 anos .....	6 306	2 761 506	0,23
De 60 e mais anos .....	608	250 287	0,24
De idade ignorada .....	8	3 606	0,22
<b>Estado conjugal</b>			
Solteiros .....	9 531	4 364 054	0,22
Casados .....	4 416	2 075 715	0,21
Separados, desquitados, divorciados .....	9	6 513	0,14
Viúvos .....	697	286 331	0,24
De estado conjugal não declarado .....	26	3 803	0,68

## PRINCIPAIS RESULTADOS CENSITÁRIOS — 1-IX-1940

## I — CENSO DEMOGRÁFICO

## 2. Principais características da população

CARACTERES E PRINCIPAIS MODALIDADES	POPULAÇÃO DE FATO		
	Município	Estado	%
<b>Nacionalidade</b>			
Brasileiros natos.....	14 528	6 690 494	0,22
Brasileiros naturalizados.....	57	10 553	0,54
Estrangeiros.....	94	34 993	0,27
De nacionalidade não declarada.....	-	376	-
<b>Instrução (1)</b>			
Sabem ler e escrever.....	6 924	1 868 515	0,37
Não sabem ler nem escrever.....	5 654	3 758 878	0,15
De instrução não declarada.....	8	29 333	0,03
<b>Religião</b>			
Católicos romanos.....	13 560	6 572 947	0,21
De outras religiões.....	1 108	151 275	0,73
Sem religião.....	11	5 061	0,22
De religião não declarada.....	-	7 133	-
<b>Atividades principais (2)</b>			
Agricultura, pecuária, silvicultura.....	2 010	1 651 949	0,12
Indústrias extrativas.....	6	47 106	0,01
Indústrias de transformação.....	591	137 929	0,43
Comércio de mercadorias.....	453	78 796	0,57
Comércio de imóveis e valores mobiliários, crédito, seguros e capitalização.....	22	5 446	0,40
Transportes e comunicações.....	308	54 917	0,56
Administração pública, justiça, ensino público...	122	36 959	0,33
Defesa nacional, segurança pública.....	23	16 590	0,14
Profissões liberais, culto, ensino particular, administração privada.....	107	15 914	0,67
Serviços, atividades sociais.....	552	103 940	0,53
Atividades domésticas, atividades escolares.....	5 312	1 969 350	0,27
Condições inativas, atividades não compreendidas nos demais ramos, condições ou atividades mal definidas ou não declaradas.....	1 051	535 525	0,20

FONTE — Serviço Nacional de Recenseamento.

(1) População de 5 anos e mais. — (2) População de 10 anos e mais.

## PRINCIPAIS RESULTADOS CENSITÁRIOS — 1-IX-1940

## II — CENSO AGRÍCOLA

ESPECIFICAÇÃO	RESULTADOS		
	Município	Estado	%
<b>Estabelecimentos recenseados</b>			
Número.....	438	284 685	0,15
Área (ha)			
Total.....	68 922	33 475 881	0,21
Cultivada.....	2 364	2 836 598	0,08
Em matas.....	1 826	3 721 479	0,05
Em pastagens.....	60 823	18 735 520	0,32
Outras (1).....	3 909	8 182 284	0,05
Valor total (Cr\$ 1 000) (2).....	15 017	7 081 999	0,21
Pessoal ocupado (permanente).....	2 465	1 974 070	0,12
Valor da produção em 1939 (Cr\$ 1 000)			
Agrícola.....	728	742 214	0,10
Extrativa.....	149	47 824	0,31
Animal e produtos animais.....	1 901	470 217	0,40
Total.....	2 778	1 260 255	0,22
Gado recenseado (cabeças)			
Bovino.....	20 007	7 768 245	0,26
Equino.....	977	801 018	0,12
Asinino e muar.....	202	241 135	0,08
Suíno.....	2 296	2 563 142	0,09
Ovino.....	127	163 331	0,08
Caprino.....	25	120 696	0,02
Aves.....	15 350	11 601 374	0,13

FONTE — Serviço Nacional de Recenseamento.

(1) Referem-se a terras improdutivas e a terras inaproveitadas. — (2) Inclusive benfeitorias.

Fundação Cultural Calmon Barreto de Araxá  
Centro de Preservação do Patrimônio Histórico  
Documento catalogado sob n.º 86/ACPP4A  
Data: 24 / 03 / 1987

## Pelos CONVÊNIOS NACIONAIS DE ESTATÍSTICA...

- O GOVÉRNO MUNICIPAL** — assegura às Agências Municipais de Estatística a prestação de informes necessários ao levantamento das estatísticas locais; facilita tôdas as atividades da repartição municipal para o bom êxito de suas tarefas; garante a regular arrecadação da “quota de estatística” como contribuição do Município para a “Caixa Nacional de Estatística Municipal”.
- O GOVÉRNO ESTADUAL** — assegura o cumprimento dos Convênios tanto por parte da Administração Estadual, como por parte dos Governos Municipais, seus co-signatários; garante o fornecimento às Agências Municipais de Estatística dos dados que dependerem dos órgãos da Administração Estadual; institui as facilidades para que os funcionários das Repartições Municipais e da Inspetoria Regional de Estatística desempenhem, da melhor maneira, as funções que lhe competirem e as incumbências especiais que receberem; assegura a melhor harmonização possível, entre as atividades do respectivo Departamento de Estatística e as da Inspetoria Regional.
- O GOVÉRNO FEDERAL** — assegura tôdas as facilidades nos transportes dos funcionários de estatística quando em serviço; facilita, por todos os meios, o transporte do material necessário às tarefas estatísticas; concede franquia postal e telegráfica para o Instituto e órgãos filiados; presta assistência moral às iniciativas do I.B.G.E.; auxilia materialmente as atividades do Instituto.
- O I. B. G. E.** — representando o Governo Federal na definição das cláusulas convencionais e funcionando como delegado dos Municípios na administração da rede de Agências Municipais e, como órgão coordenador da estatística nas três órbitas administrativas — a federal, a estadual e a municipal, — executa o levantamento dos dados estatísticos concernentes a todos os setores de atividade pública; fornece ao Governo Municipal todos os elementos estatísticos de que necessite, incluídos, nesta obrigação, tanto os de ordem local como os de compreensão regional ou nacional; divulga os dados da estatística municipal; mantém um serviço público de informações sôbre os Municípios; mantém uma biblioteca especializada de divulgação estatística, bem como uma sala expositiva de elementos apropriados à divulgação estatística sôbre a vida dos Municípios; mantém um serviço de publicidade, em comunicados de imprensa, que divulga os dados estatísticos de interêsse para as atividades sociais ou econômicas dos Municípios e revela as necessidades e as realizações da vida municipal; responde por todos os trabalhos e pesquisas que os órgãos incumbidos da defesa nacional requisitem; presta a assistência moral e a colaboração, que estejam a seu alcance, a todos os movimentos sociais, econômicos ou culturais, que visem servir aos interêsses coletivos ou ao progresso da comunidade municipal; promove ou auxilia as campanhas ou movimentos cívicos que se tornem necessários para cultivar os sentimentos patrióticos e estreitar os vínculos da unidade nacional; colabora em tôdas as iniciativas dos Poderes Públicos no sentido de melhorar e racionalizar a administração; organiza e mantém rigorosamente atualizados todos os informes considerados úteis às Forças Armadas; colige, critica e fornece as informações que solicitem os órgãos do Conselho de Segurança Nacional e os superiores órgãos militares; procede ao levantamento de inquéritos especiais, de caráter eventual ou permanente, que as Forças Armadas reputeem úteis aos seus serviços técnicos e estatísticos.

# A Estatística...

PEDE .....

Em geral .....

1. A colaboração leal dos brasileiros bem intencionados.
2. O apoio moral dos Poderes Públicos e das entidades particulares, como das representações de classe.
3. A cooperação intensiva da imprensa.

Em particular ...

1. O maior escrúpulo no preenchimento de questionários.
2. A máxima lealdade, no mínimo tempo, na prestação de informes.
3. A preocupação fixa, no informante, de dizer a verdade, ainda que seja dolorosa.

DÁ .....

Em geral .....

1. Meios precisos ao comércio e à indústria para o desenvolvimento de seus negócios.
2. Elementos firmes em torno das virtualidades e possibilidades de uma região geográfica.
3. Números fiéis a respeito de qualquer fenômeno demográfico, ou social, ou econômico, ou cultural, ou administrativo.

Em particular ...

1. Informações seguras acérea da realidade nacional, orientando, assim, a Administração Pública.
2. Sugestões às entidades competentes para o estabelecimento de providências imprescindíveis e benéficas à coletividade.
3. Indicações da existência de males para a aplicação da terapêutica necessária.

NÃO CONTRIBUI, PORQUE A PRÓPRIA LEI PROÍBE .....

1. Para a criação ou elevação de impostos.
2. Para a revelação de dados individuais, duma empresa comercial ou industrial, ou religiosa, ou cultural, ou social.
3. Para o conhecimento público de situação desde que essas não afetem a segura estrutura da nação.

981.5  
F936  
1  
ex.1  
FCCB - APP.